
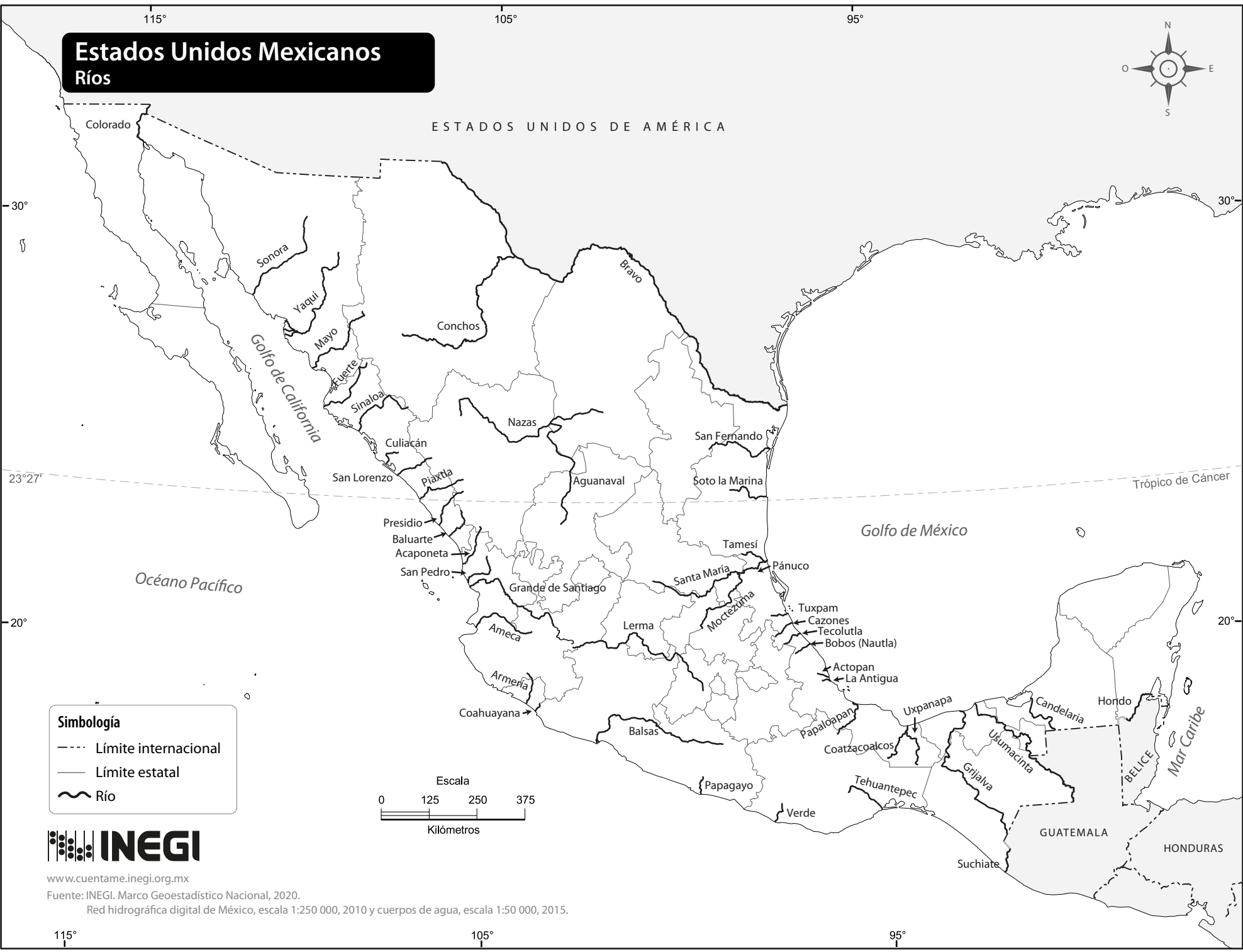


# Estados Unidos Mexicanos

## Ríos

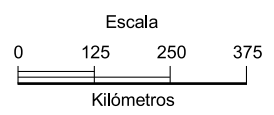


ESTADOS UNIDOS DE AMÉRICA



**Simbología**

- Límite internacional
- Límite estatal
- ~ Río



www.cuentame.inegi.org.mx  
Fuente: INEGI. Marco Geoestadístico Nacional, 2020.  
Red hidrográfica digital de México, escala 1:250 000, 2010 y cuerpos de agua, escala 1:50 000, 2015.